









VERKEHRSHINWEIS																	96				
Pasing	3.06	3.26	3.46	4.06	4.26	4.46	5.03	5.23	5.43	6.03	6.23	6.43	7.03	7.23	7.43	23.43	0.03	0.23	0.43	2.26	
Laim	3.09	3.29	3.49	4.09	4.29	4.49	5.06	5.26	5.46	6.06	6.26	6.46	7.06	7.26	7.46	23.46	0.06	0.26	0.46	2.29	
Donnersbergerbrücke	3.12	3.32	3.52	4.12	4.32	4.52	5.09	5.29	5.49	6.09	6.29	6.49	7.09	7.29	7.49	23.49	0.09	0.29	0.49	2.32	
Hackerbrücke	3.13	3.33	3.53	4.13	4.33	4.53	5.10	5.30	5.50	6.10	6.30	6.50	7.10	7.30	7.50	23.50	0.10	0.30	0.50	2.33	
Hauptbahnhof 	3.15	3.35	3.55	4.15	4.35	4.55	5.12	5.32	5.52	6.12	6.32	6.52	7.12	7.32	7.52	23.52	0.12	0.32	0.52	2.35	
Karlsplatz (Stachus) 	3.17	3.37	3.57	4.17	4.37	4.57	5.13	5.33	5.53	6.13	6.33	6.53	7.13	7.33	7.53	23.53	0.13	0.33	0.53	2.37	
Marienplatz 	ab 3.18	3.38	3.58	4.18	4.38	4.58	5.15	5.35	5.55	6.15	6.35	6.55	7.15	7.35	7.55	23.55	0.15	0.35	0.55	2.38	
Isartor	3.20	3.40	4.00	4.20	4.40	5.00	5.16	5.36	5.56	6.16	6.36	6.56	7.16	7.36	7.56	alle	23.56	0.16	0.36	0.56	2.40
Rosenheimer Platz	3.21	3.41	4.01	4.21	4.41	5.01	5.18	5.38	5.58	6.18	6.38	6.58	7.18	7.38	7.58	23.58	0.18	0.38	0.58	2.41	
Ostbahnhof 	ab 3.24	3.44	4.04	4.24	4.44	5.04	5.21	5.41	6.01	6.21	6.41	7.01	7.21	7.41	8.01	20	0.01	0.21	0.41	1.01	2.44
Leuchtenbergring	3.25	3.45	4.05	4.25	4.45	5.05	5.23	5.43	6.03	6.23	6.43	7.03	7.23	7.43	8.03	Min	0.03	0.23	0.43	1.03	2.45
Daglfing	3.29	3.49	4.09	4.29	4.49	5.09	5.27	5.47	6.07	6.27	6.47	7.07	7.27	7.47	8.07	Min	0.07	0.27	0.47	1.07	2.49
Englschalking	3.31	3.51	4.11	4.31	4.51	5.11	5.28	5.48	6.08	6.28	6.48	7.08	7.28	7.48	8.08	0.08	0.28	0.48	1.08	2.51	
Johanneskirchen	3.32	3.52	4.12	4.32	4.52	5.12	5.30	5.50	6.10	6.30	6.50	7.10	7.30	7.50	8.10	0.10	0.30	0.50	1.10	2.52	
Unterföhring	3.35	3.55	4.15	4.35	4.55	5.15	5.32	5.52	6.12	6.32	6.52	7.12	7.32	7.52	8.12	0.12	0.32	0.52	1.12	2.55	
Ismaning	ab 3.40	4.00	4.20	4.40	5.00	5.20	5.39	5.59	6.19	6.39	6.59	7.19	7.39	7.59	8.19	0.19	0.39	0.59	1.17	3.00	
Hallbergmoos	3.47	4.07	4.27	4.47	5.07	5.27	5.47	6.07	6.27	6.47	7.07	7.27	7.47	8.07	8.27	0.27	0.47	1.07		3.07	
Besucherpark	3.51	4.11	4.31	4.51	5.11	5.31	5.51	6.11	6.31	6.51	7.11	7.31	7.51	8.11	8.31	0.31	0.51	1.11		3.11	
Flughafen München	3.53	4.13	4.33	4.53	5.13	5.33	5.53	6.13	6.33	6.53	7.13	7.33	7.53	8.13	8.33	0.33	0.53	1.13		3.13	


ZEICHENERKLÄRUNG:  = Nacht Fr/Sa, Sa/So und Nächte vor Feiertagen, auch 2./3. und 3./4.3., nicht 24./25.12.


**ab Marienplatz mit S 1 und S 8 alle 10 Minuten von 4.55 Uhr bis 20.35 Uhr zum Flughafen**


Änderungen vorbehalten



VERKEHRSHINWEIS																	49	96			
Flughafen München	4.05	8.05	8.25	8.45	9.05	9.25	9.45	22.05	22.25	22.45	23.05	23.25	23.45	0.05	0.25	0.45	1.05			1.36	
Besucherpark	4.07	8.07	8.27	8.47	9.07	9.27	9.47	22.07	22.27	22.47	23.07	23.27	23.47	0.07	0.27	0.47	1.07			1.38	
Hallbergmoos	4.11	8.11	8.31	8.51	9.11	9.31	9.51	22.11	22.31	22.51	23.11	23.31	23.51	0.11	0.31	0.51	1.11			1.42	
Ismaning	4.18	8.18	8.38	8.58	9.18	9.38	9.58	22.18	22.38	22.58	23.18	23.38	23.58	0.18	0.38	0.58	1.18	1.38		1.49	
Unterföhring	4.23	8.23	8.43	9.03	9.23	9.43	10.03	22.23	22.43	23.03	23.23	23.43	0.03	0.23	0.43	1.03	1.23	1.43		1.54	
Johanneskirchen	4.26	8.26	8.46	9.06	9.26	9.46	10.06	22.26	22.46	23.06	23.26	23.46	0.06	0.26	0.46	1.06	1.26	1.46		1.57	
Englschalking	4.28	8.28	8.48	9.08	9.28	9.48	10.08	22.28	22.48	23.08	23.28	23.48	0.08	0.28	0.48	1.08	1.28	1.48		1.59	
Daglfing	4.29	alle	8.29	8.49	9.09	9.29	9.49	10.09	alle	22.29	22.49	23.09	23.29	23.49	0.09	0.29	0.49	1.09	1.29	1.49	2.00
Leuchtenbergring	4.33	8.33	8.53	9.13	9.33	9.53	10.13	22.33	22.53	23.13	23.33	23.53	0.13	0.33	0.53	1.13	1.33	1.53		2.04	
Ostbahnhof 	4.37	20	8.37	8.57	9.17	9.37	9.57	10.17	20	22.37	22.57	23.17	23.37	23.57	0.17	0.37	0.57	1.17	1.37	1.57	2.08
Rosenheimer Platz	4.39	8.39	8.59	9.19	9.39	9.59	10.19	22.39	22.59	23.19	23.39	23.59	0.19	0.39	0.59	1.19	1.39	1.59		2.10	
Isartor	4.41	Min	8.41	9.01	9.21	9.41	10.01	10.21	Min	22.41	23.01	23.21	23.41	0.01	0.21	0.41	1.01	1.21	1.41	2.01	2.12
Marienplatz 	4.42	8.42	9.02	9.22	9.42	10.02	10.22	22.42	23.02	23.22	23.42	0.02	0.22	0.42	1.02	1.22	1.42	2.02		2.13	
Karlsplatz (Stachus) 	4.44	8.44	9.04	9.24	9.44	10.04	10.24	22.44	23.04	23.24	23.44	0.04	0.24	0.44	1.04	1.24	1.44	2.04		2.15	
Hauptbahnhof 	4.45	8.45	9.05	9.25	9.45	10.05	10.25	22.45	23.05	23.25	23.45	0.05	0.25	0.45	1.05	1.25	1.45	2.05		2.16	
Hackerbrücke	4.47	8.47	9.07	9.27	9.47	10.07	10.27	22.47	23.07	23.27	23.47	0.07	0.27	0.47	1.07	1.27	1.47	2.07		2.18	
Donnersbergerbrücke	4.49	8.49	9.09	9.29	9.49	10.09	10.29	22.49	23.09	23.29	23.49	0.09	0.29	0.49	1.09	1.29	1.49	2.09		2.20	
Laim	4.51	8.51	9.11	9.31	9.51	10.11	10.31	22.51	23.11	23.31	23.51	0.11	0.31	0.51	1.11	1.31	1.51	2.11		2.22	
Pasing	an 4.54	8.54	9.14	9.34	9.54	10.14	10.34	22.54	23.14	23.34	23.54	0.14	0.34	0.54	1.14	1.34	1.54	2.14		2.25	

ZEICHENERKLÄRUNG:  = nicht Fr/Sa, Sa/So, vor Feiertagen, 2./3. und 3./4.3., auch 24./25.12.

 = Nacht Fr/Sa, Sa/So und Nächte vor Feiertagen, auch 2./3. und 3./4.3., nicht 24./25.12.

 = keine Kurzstrecke

**Mit S 1 und S 8 alle 10 Minuten von 5.45 Uhr bis 0.25 Uhr in die City**

Änderungen vorbehalten

